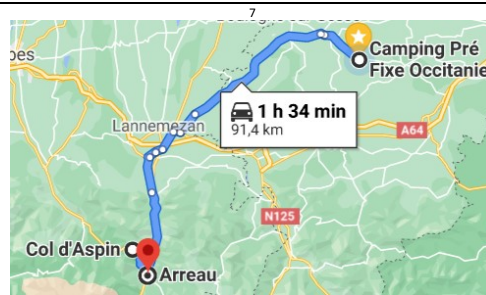




Col d'Aspin Plo del Naou



Style du circuit : **A la montagne, crêtes**

Difficulté :  **2 h30 h**

Distance :  **6 km**  **1 748 m**
 **1 491 m**



En haut du col d'Aspin, bien connu des cyclistes, une balade sur les crêtes qui vous offrira des vues à couper le souffle.

Etape possible au village d'Arreau, situé au pied du Col.



At the top of the Col d'Aspin, well known to cyclists, a ride on the ridges which will offer you breathtaking views.

Possible stopover in the village of Arreau, located at the foot of the Col.

Plo del Naou



Visorando



Randonnée n°5134466

Une randonnée proposée par osiris130

Depuis le Col d'Aspin, cette petite randonnée en aller-retour vous mènera sur les crêtes entre les vallées de Campan et d'Aure pour un superbe panorama sur le Pic du Midi de Bigorre, l'Arbizon et les sommets de Perdiguère.

Durée :	2h35	Difficulté :	Moyenne
Distance :	6.05km	Retour point de départ :	Oui
Dénivelé positif :	292m	Activité :	A pied
Dénivelé négatif :	286m	Régions :	Pyrénées, Massif de l'Arbizon
Point haut :	1748m	Commune :	Aspin-Aure (65240)
Point bas :	1491m		

Description

Se garer au Col d'Aspin

(D/A) Du col, suivre le chemin qui monte en forêt. Le départ est un peu ardu sur les premiers hectomètres, puis la pente s'adoucit jusqu'à trouver un chemin de niveau voire, légèrement descendant.

Après un passage à découvert, descendre un petit peu en forêt, puis à la sortie de celle-ci, amorcer la montée finale.

Se rapprocher de la crête, puis monter par un sentier un peu escarpé jusqu'au sommet final après deux antécimes un peu trompeuses.

(1) Revenir ensuite par le même itinéraire pour retrouver le parking de départ **(D/A)**

Informations pratiques

Randonnée assez raide au départ.

Attention à la neige ou la boue en hiver. Prévoir de bonnes chaussures montantes et imperméables et les bâtons pour la descente pour éviter les glissades.

A proximité

(1) Plo de Naou : au sommet, un magnifique panorama à 360° sur la vallée de Campan et le Lac de Payolle, le Pic du Midi de Bigorre, le massif de l'Arbizon, le massif de Perdiguère, Arreau et la vallée d'Aure.

Donnez-nous votre avis sur : <https://www.visorando.com/randonnee-plo-del-naou/>

Points de passages

D/A - Col d'Aspin (1489m)
N 42.942018° / E 0.327262° - alt. 1491m - km 0

1 - Plo del Naou (1754m)
N 42.91932° / E 0.313644° - alt. 1746m - km 3.02

D/A - Col d'Aspin (1489m)
N 42.941997° / E 0.327234° - alt. 1491m - km 6.05